

**Veřejné zasedání zastupitelstva obce Hradištko ze dne 30. září 2015**  
**Usnesení č. 06/2015**

**I. Zastupitelstvo obce schvaluje:**

1. Rozpočtovou změnu č. 04/2015. Rozpočtové příjmy obce se navyšují o 15.888 tisíc Kč na celkových 61.241 tisíc Kč, rozpočtové výdaje obce se navyšují o 22.102 tisíc Kč na celkových 64.272 tisíc Kč – viz příloha č. 3.1 tohoto usnesení.
2. Záměr prodeje pozemku parc.č.st 2222/2, pozemku pod stavbou č.e. 124 o výměře 8 m<sup>2</sup>, pozemku parc.č. 871/2B o výměře 235 m<sup>2</sup>, ostatní plocha, ostatní komunikace vzniklého rozdělením pozemku parc.č. 871/2, a pozemku parc.č. 835/3A o výměře 20 m<sup>2</sup>, ostatní plocha, ostatní komunikace vzniklého rozdělením pozemku parc.č. 835/3. Pozemky parc. č. 2222/2, parc.č. 835/3 a parc.č. 871/2 jsou zapsány na LV č. 10001 pro k.ú. Hradištko pod Medníkem, obec Hradištko ve veřejném seznamu katastru nemovitostí Katastrálního úřadu pro Středočeský kraj, Katastrální pracoviště Praha-západ. Stávající číslování pozemků je na základě pracovní verze geometrického zaměření, čísla parcel přidělí Katastrální úřad. Pozemky se nachází v místní části obce Pikovice a jsou prodávány důvodu narovnání právního a skutečného stavu. Stanovená cena je 300,-Kč/m<sup>2</sup>, celková cena činí 78.900,- Kč – viz příloha č. 4.1 tohoto usnesení.
3. Prodej pozemku parc.č. 871/2C, ostatní plocha, ostatní komunikace o výměře 82 m<sup>2</sup> a pozemku parc.č. 871/20, ostatní plocha, ostatní komunikace o výměře 21 m<sup>2</sup> vzniklých rozdělením pozemku parc.č. 871/2 v majetku obce, zapsaného na LV č. 10001 v k.ú. Hradištko pod Medníkem ve veřejném seznamu katastru nemovitostí Katastrálního úřadu pro Středočeský kraj, Katastrální pracoviště Praha-západ a prodej pozemků parc.č. 835/3, ostatní plocha, ostatní komunikace o výměře 66 m<sup>2</sup> a pozemku parc.č. 835/3B, ostatní plocha, ostatní komunikace o výměře 14 m<sup>2</sup>, vzniklých rozdělením pozemku 835/3 v majetku obce, zapsaného na LV č. 10001 v k.ú. Hradištko pod Medníkem ve veřejném seznamu katastru nemovitostí Katastrálního úřadu pro Středočeský kraj, katastrální pracoviště Praha-západ. Stávající číslování pozemků je na základě pracovní verze geometrického zaměření, čísla parcel přidělí Katastrální úřad. Pozemky se nachází v místní části obce Pikovice a jsou prodávány z důvodu narovnání právního a skutečného stavu. Stanovená cena je 300,-Kč/ m<sup>2</sup>, celková cena činí 54.900,- Kč – viz příloha č. 4.2 tohoto usnesení.
4. Záměr pronájmu části pozemku parc.č. 802, ostatní plocha, ostatní komunikace o výměře 100 m<sup>2</sup> ve vlastnictví obce, zapsaného na LV č. 10001 v k.ú. Hradištko pod Medníkem, obec Hradištko v katastru nemovitostí Katastrálního úřadu pro Středočeský kraj, katastrální pracoviště Praha-západ. Pozemek se nachází v místní části Rajchardov a je pronajímán za účelem provedení úzkých sond ke zjištění trativodu staré původní kanalizace, vedoucí na uvedené nemovitosti. Nájemní vztah se sjednává na dobu určitou od 1.1.2016 do 31.12.2016 a výše nájemného činí 150,- Kč za každý kalendářní měsíc, celkově 1.800,- Kč – viz příloha č. 4.3 tohoto usnesení.
5. Záměr výkupu pozemku parc.č. 707/6, ostatní plocha, ostatní komunikace o výměře 905 m<sup>2</sup> a pozemku parc.č. 707/6E, ostatní plocha, ostatní komunikace o výměře 75 m<sup>2</sup> v k.ú. Hradištko pod Medníkem, obec Hradištko, nemovitosti vznikly oddělením z pozemku parc.č. 707/1 PK zapsaného na LV č. 991 v katastru nemovitostí u Katastrálního úřadu pro Středočeský kraj, Katastrální pracoviště Praha-západ. Stávající číslování pozemků je na základě pracovní verze geometrického zaměření, čísla parcel přidělí Katastrální úřad. Části pozemku tvoří veřejnou komunikaci v části obce Pikovice a jsou vykupovány z důvodu narovnání právního a skutečného vztahu. Stanovená cena je ve výši 50,-Kč/m<sup>2</sup>, celková cena 49.000,- Kč – viz příloha č. 4.4 tohoto usnesení.
6. Příspěvek na rozvoj veřejné infrastruktury (připojení na předmětný vodovodní řad) v rámci vybudování nových vodovodních řadů PK1, PK2, PK3 na pozemku parc.č. 351/89 ve vlastnictví obce ve výši 30.000,-Kč, včetně DPH. Výše stanoveného příspěvku je platná do provedení kolaudace

nově zbudovaných vodovodních řadů, při připojení po termínu proběhlé kolaudace je stanovena výše příspěvku v obvyklé výši na částku 40.000,- Kč včetně DPH – viz příloha č. 5.1 tohoto usnesení.

7. Znění Zadávací dokumentace – textová část, a vyhlášení výzvy k podání nabídky a doložení kvalifikačních předpokladů na veřejnou zakázku malého rozsahu na stavební práce : „Nové vodovodní řady PK1, PK2, PK3“ na pozemku parc.č. 351/89 ve vlastnictví obce v k.ú. Hradištko pod Medníkem, dle ustanovení § 12 odst. 6 zákona č. 137/2006 Sb., o veřejných zakázkách v platném znění – viz příloha č. 6.1 tohoto usnesení.
8. Vyhlášení zadávacího řízení na veřejnou zakázku malého rozsahu na službu Poskytnutí investičního úvěru obci Hradištko na dofinancování investiční akce „Obec Hradištko – Stavba budovy ZŠ Hradištko – Nový pavilon II. stupeň“ – viz příloha č. 7.1 tohoto usnesení.
9. Pojmenování ulice v místní části Rajchardov. Jedná se o ulici v zástavbě RD, par. č. 138/1 zapsané na LV č. 10001 v k.ú. Hradištko pod Medníkem ve veřejném seznamu katastru nemovitostí, Katastrálního úřadu pro Středočeský kraj, Katastrální pracoviště Praha-západ. Obyvatelé v ulici souhlasí s názvem ulice Luční.

## II. Zastupitelstvo obce bere na vědomí:

1. Informaci starosty obce pana Antonína Merty o kontrole zápisu a usnesení č. 05/2015 z veřejného zasedání zastupitelstva ze dne 12. srpna 2015



## III. Zastupitelstvo obce ukládá:

1. Místostarostovi obce upravit do příštího veřejného zasedání Statut a jednací řád finančního výboru zastupitelstva obce Hradištko a Statut a jednací řád kontrolního výboru zastupitelstva obce Hradištko do takového stavu, aby oba dokumenty byly v souladu se zákonem č. 128/2000 Sb. Zákon o obcích (obecní zřízení), zákonem č. 255/2012 Sb. Zákon o kontrole (kontrolní řád) a zákonem č. 500/2004 Sb. Zákon správní řád. Oba dokumenty předem odsouhlasí předsedové finančního a kontrolního výboru.


V Hradištku dne 30. září 2015

Návrhová komise: Tomáš Pipota

Pavel Pešek

  
.....  
  
.....



  
Antonín Merta  
starosta obce Hradištko

Vyvěšeno na úřední desce dne: 15. 10. 2015

Sňato z úřední desky dne: